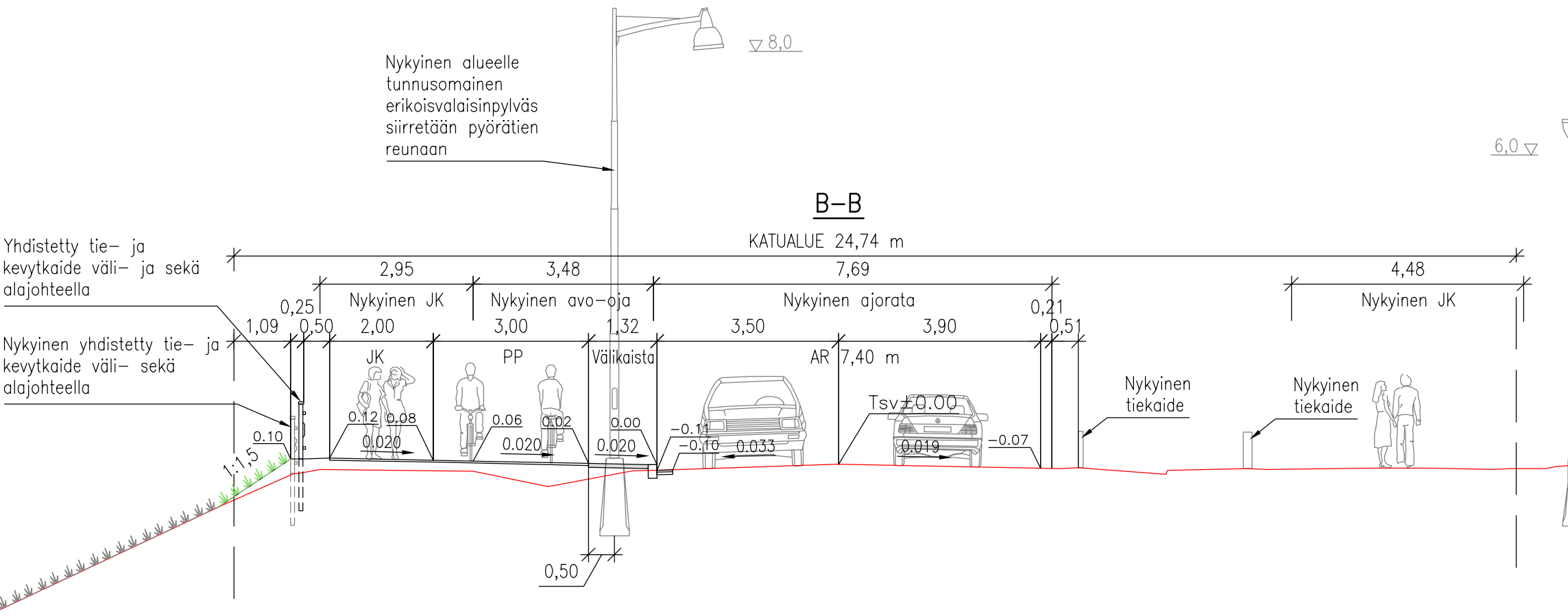
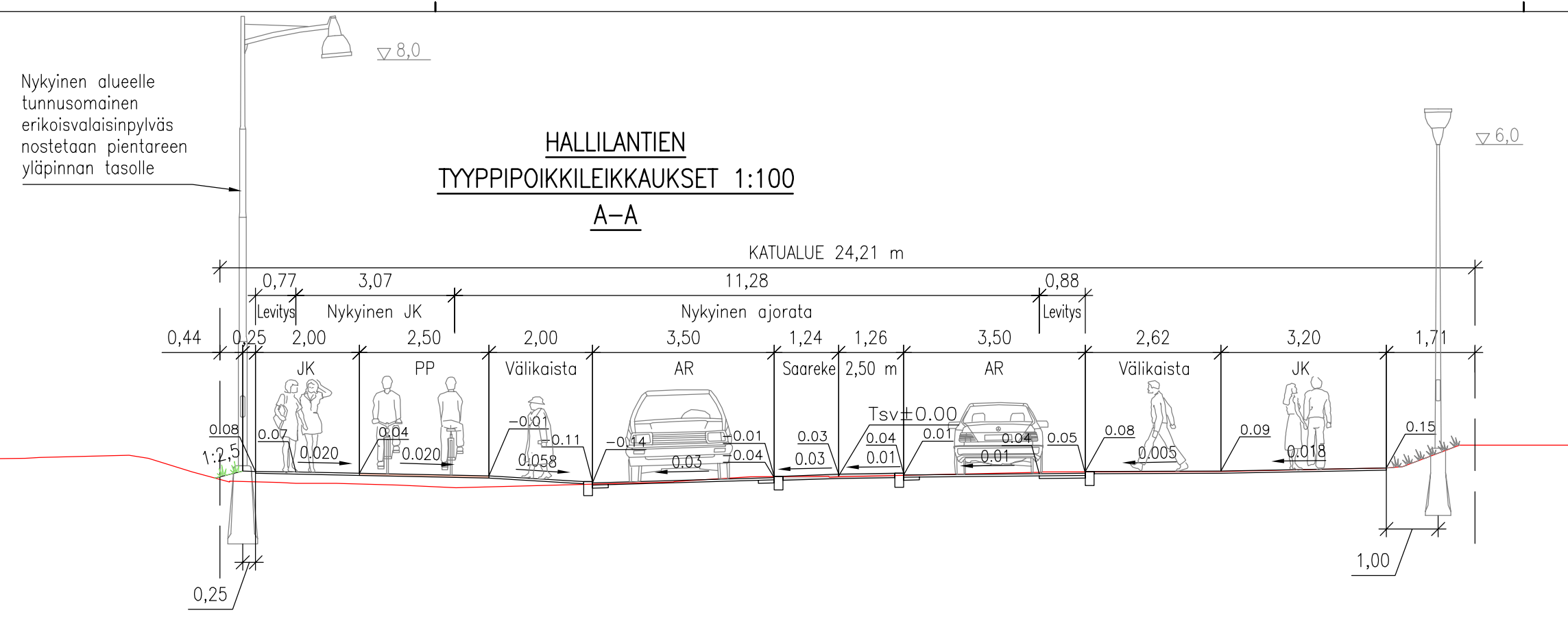
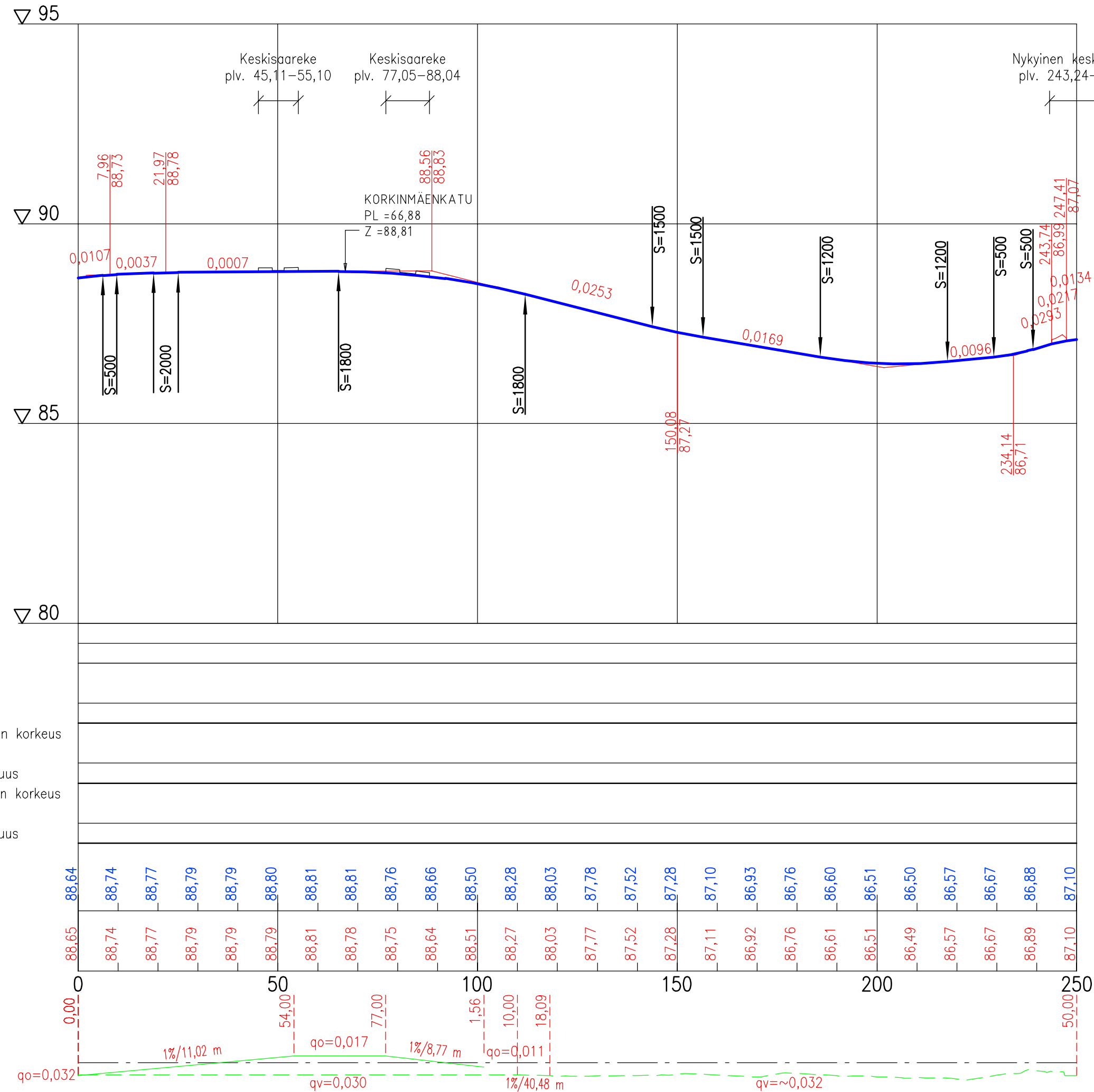


Hallilantie



Tässä suunnitelmassa on käytetty ETRS-GK24/N2000 taso- ja korkeuskoordinaatistoa

| | | |
|---|---|----------------|
| TAMPEREEN KAUPUNKI KAUPUNKIYMPÄRISTÖN PALVELUALUE | Kaupunkiympäristön rakennuttaminen ja ylläpito | |
| | HALLILANTIE JALKAKÄYTÄVÄ JA PYÖRÄTIE VÄLILLÄ KORINKINMÄENKATU-VIIHIOJA KORKINMÄKI, MUOTIALA | |
| KATUSUUNNITELMA PITUUSLEIKKAUS 1:1000/1:100 TYYPPIPOIKKILEIKKAUKSET 1:100 | Ylan päätös: | |
| | Suunnittelupäällikön päätös: | § |
| Kuntatekniikan suunnittelu | Piirt. | Mikko Kielo |
| | Suunn. | Mikko Kielo |
| | Tark. | Petri Keivaara |
| | Ark.n:o | |
| | Piir.n:o | 1/21309/2 |

- Päällysrakenne
- Putkien perustamistapa
- Vesijohto, laen korkeus
- Putken mitat ja laatu
- Paalu
- Hulevesiviemäri, sisäpohjan korkeus
- Putken mitat ja laatu
- Paalu, kaivoväli ja kaltevuus
- Jätevesiviemäri, sisäpohjan korkeus
- Putken mitat ja laatu
- Paalu, kaivoväli ja kaltevuus

- Tasausiivan korkeus
- Maanpinnan korkeus
- Paalutus
- Ajoradan sivukaltevuus